







ÚZEMNÍ PLÁN SEBRANICE

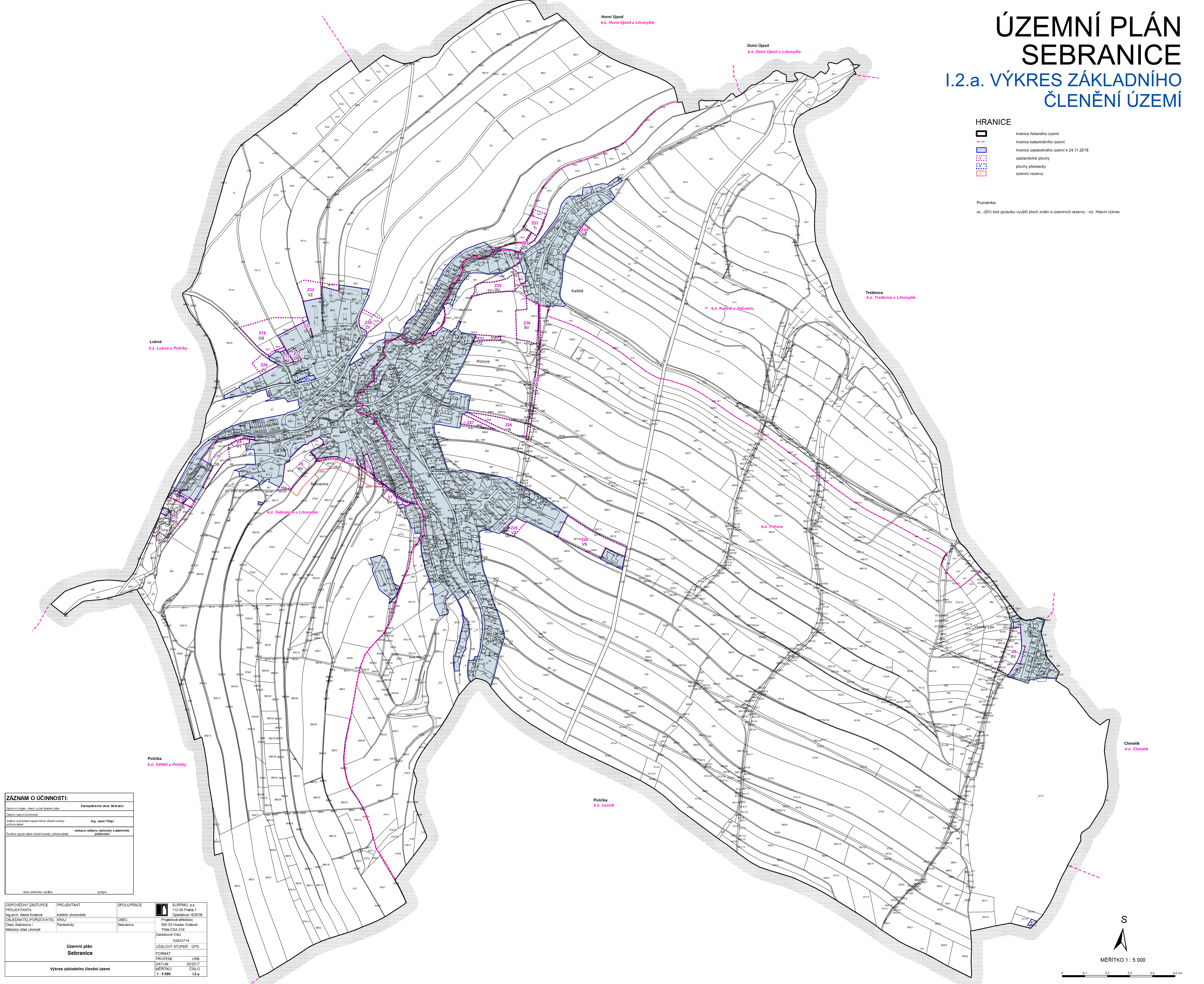
I.2.a. VÝKRES ZÁKLADNÍHO ČLENĚNÍ ÚZEMÍ

HRANICE

-  hranice řešeného území
-  hranice katastrálního území
-  hranice zastavěného území k 24.11.2016
-  zastavitelné plochy
-  plochy přestavby
-  územní rezervy

Poznámka:

sv. (SV) kód způsobu využití ploch změn a územních rezervy - viz. Hlavní výkres



ZAZNAM O ÚČINNOSTI:	
Správní orgán, který vypracoval územní plán:	Zastupitelstvo obce Sebranice
Datum nabytí účinnosti:	
Jméno a příjmení oprávněné úřední osoby pořizovatele:	Ing. Josef Filip
Funkce oprávněné úřední osoby pořizovatele:	vedoucí odborné výtvarny a územního plánování
otisk úředního razítka	podpis

OPOVĚDNÝ ZÁSTUPCE	PROJEKTANT	SPOLUPRÁCE	 SURPMO, a.s.
PROJEKTANTA	Ing. arch. Alena Koudová	Ing. arch. Alena Koudová	110 00 Praha 1
OBEDNATEL (POŘIZOVATEL)	KRAJ	Obec Sebranice / Pardubický	Operativní úřad
Městský úřad Litomyšl			500 03 Hradec Králové
			Thrá ČSA 219
			Základové číslo
			03833714
			ÚČELOVÝ STUPĚŇ ÚPD
			FORMÁT
			PROFESÍ
			URB
			DATAUM
			02/2017
			MĚŘÍTKO
			ČÍSLO
			1 : 5 000
			I.2.a.



MĚŘÍTKO 1 : 5 000

